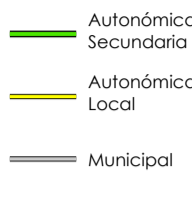


LEYENDA:

LIMITE MUNICIPAL



CARRETERAS



CONSTRUCCIONES



HIDROGRAFIA




CORREDORES ECOLOGICOS



PLAN GENERAL DE ORDENACIÓN URBANA DE SOLÓRZANO

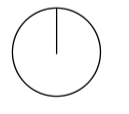
ORGANO CONTRATANTE:
Ayuntamiento de SOLÓRZANO



Tramitación Urbanística
TEXTO REFUNDIDO DERIVADO DE LA APROBACIÓN DEFINITIVA POR CROTU (06/11/14)

Serie de Planos
PLANOS DE INFORMACIÓN

DISTRIBUCIÓN DE HOJAS:



BASE CARTOGRAFICA
Cartografía del Gobierno de Cantabria. E: 1/5000
Proyección U.T.M. (Sistema geodésico de referencia ETRS 89)
Alineamiento con respecto al nivel medio del mar en Alicante.
Vuelo Septiembre 2003 / Restitución 2010
Límite municipal de acuerdo con el PLAN NACIONAL DE ACTUALIZACIÓN DE LAS DELIMITACIONES TERRITORIALES DE CANTABRIA (IGN-GOBIERNO DE CANTABRIA).

ORTOFOTO
Proyección U.T.M. (Sistema geodésico de referencia ETRS 89)
Fecha vuelo: 2010.

TITULO DEL PLANO:
CORREDORES ECOLÓGICOS

FECHA: **NOVIEMBRE 2014** PLANO Nº: **PI-12**

ESCALA: 1/12.500
0 100 200 400 600 800 metros
Originales en A-1

DIRECTORES DEL EQUIPO REDACTOR:
D. JOSÉ PORTELA GOMEZ
Ingeniero de Control, Construcción y Puertos
Especialista en Urbanismo y Ordenación del Territorio
ingenia
Ingeniería de Control, Construcción y Puertos
Especialista en Urbanismo y Ordenación del Territorio